TOMBINO 1
Scala 1:100

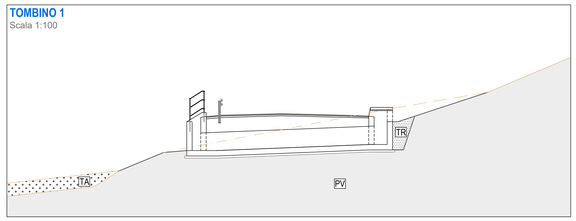

TOMBINO 2
Scala 1:100

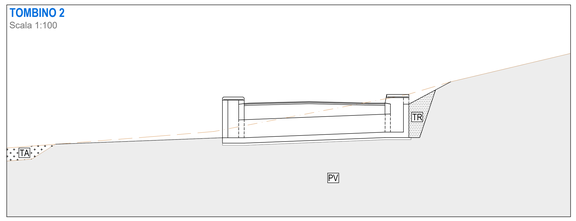

TOMBINO 3
Scala 1:100

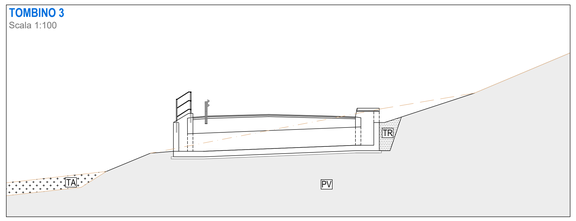

TOMBINO 4
Scala 1:100

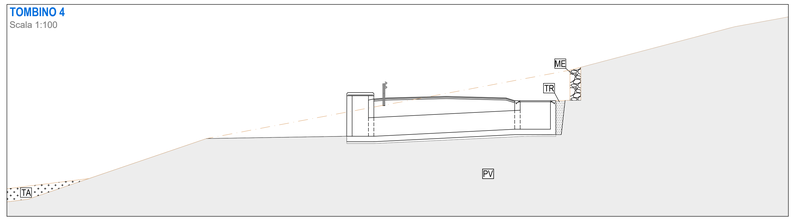

TOMBINO 5
Scala 1:100

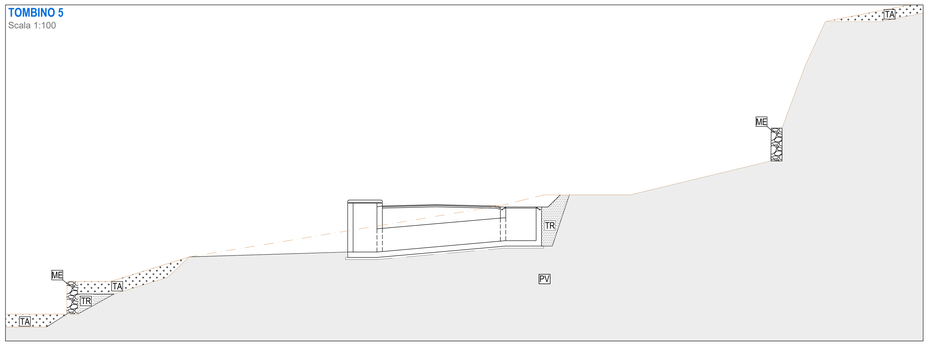

TOMBINO 6
Scala 1:100

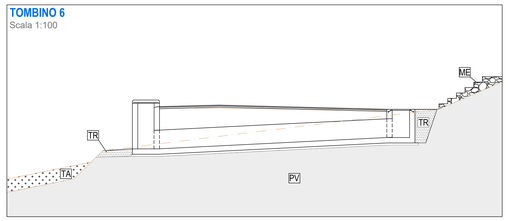

TOMBINO 7
Scala 1:100

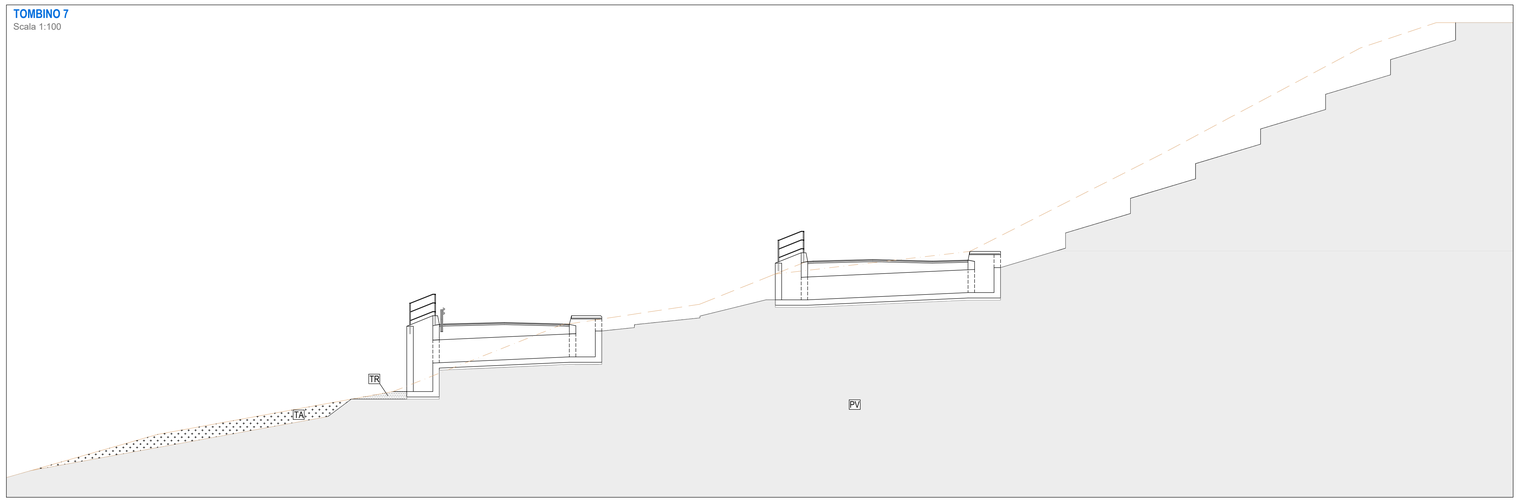

TOMBINO 8
Scala 1:100

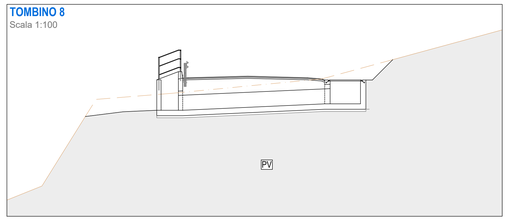

TOMBINO 9
Scala 1:100

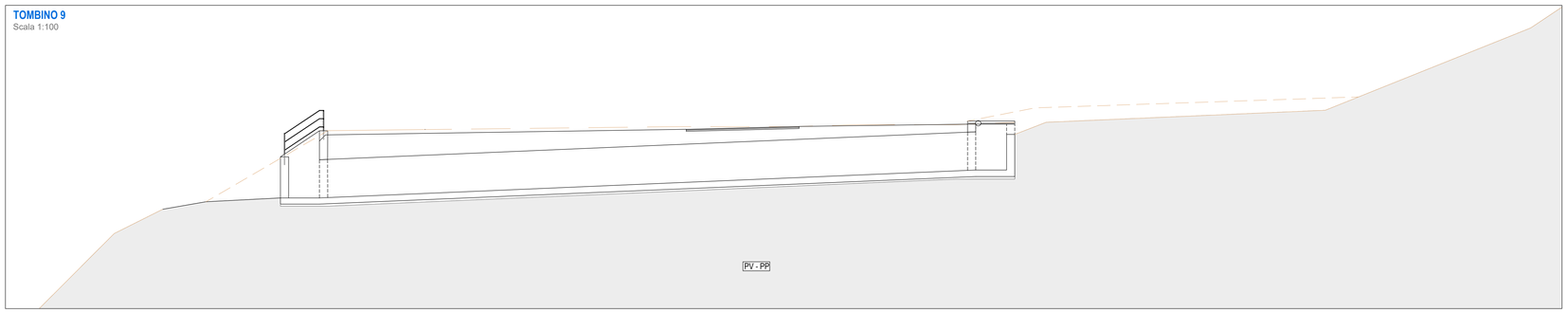

TOMBINO 10
Scala 1:100

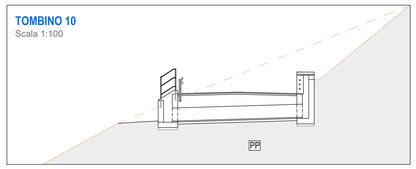

TOMBINO 11
Scala 1:100

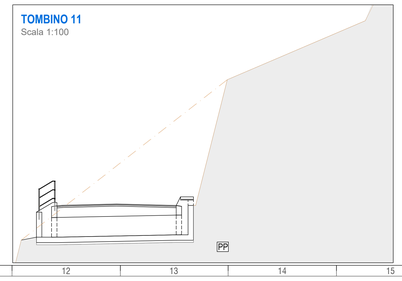

LEGENDA

	PROFILO DEL TERRENO ATTUALE E DA RISAGOMARE
	PROFILO DEL TERRENO ORIGINARIO OTTENUTO PER INTERPOLAZIONE
TA	TERRENO AGRARIO
TR	TERRENO DI RIPORTO COMPRESO QUELLO REALIZZATO CON MATERIALE PROVENIENTE DAGLI SCAVI
ME	MURO O SCALA MASSICCIA ESISTENTE COSTITUITI DI BLOCCHI DI LAVA A SECCO
PV	PIROCLASTITI COMPATTE. LOCALMENTE CONOSCIUTE COME "PIROCLASTITI VIVE". INGLOBANTI BLOCCHI DI LAVA E FRAMMISTE A LIVELLI DI GHIAIA E SABBIA VULCANICA A LUOGHI INTERCALATI A STRATI O FRAMMENTATI ALL'INTERNO DELL'AMMASSO
PP	PIROCLASTITI POCO TENACI, PREVALENTEMENTE COESE PER SUZIONE. LOCALMENTE CONOSCIUTE COME "PIROCLASTITI PONMICISE". INGLOBANTI BLOCCHI DI LAVA E FRAMMISTE A LIVELLI DI GHIAIA E SABBIA VULCANICA A LUOGHI INTERCALATI A STRATI O FRAMMENTATI ALL'INTERNO DELL'AMMASSO

COESIONE ITALIA 21-27 SICILIA

Cofinanziato dall'Unione Europea

Repubblica Italiana

Regione Siciliana

COMMISSARIO di GOVERNO
per il contrasto del dissesto idrogeologico nella Regione Siciliana

MESSA IN SICUREZZA E RIFUNZIONALIZZAZIONE DELLA STRADA DI COLLEGAMENTO CENTRO ABITATO - FRAZIONE PECORINI A MARE - FILICUDI (ME)

Patto per il SUD-ME_17821 Lipari - Filicudi - Codice Caronte SI_1_17821 - CUP J69D16002060001

PROGETTO ESECUTIVO

Coordinamento e integrazione delle prestazioni specialistiche	*Ing. D. Majolino (IENCON-NETEC)*
Geologia	*Dott. F. Cannavò, Dott. M. Orifici (ORION)*
Progettazione Geotecnica	*PhD Ing. I.Cavaretta (IENCON-CDG)*
Progettazione Idraulica e Stradale	*PhD Ing. I.Cavaretta, Ing. S. Merlino (IENCON-CDG-NETEC)*
Progettazione Strutturale	*PhD Ing. I.Cavaretta (IENCON-CDG)*
Progettazione Paesaggistica	*Arch. B. Versaci (ORION)*
Progettazione Ambientale	*Ing. S. Merlino (IENCON-NETEC)*
Coordinamento sicurezza in progettazione	*Ing. M. Brancatelli (ORION)*
Cantierizzazione e interferenze	*Ing. M. Brancatelli (ORION)*
Elaborati Economici	*Ing. G. Baratta (IENCON-NETEC)*
Sistema Gestione Qualità	*Ing. L. Gangitano (IENCON-CDG)*

Servizi Consortili CIS SCARL Soc. Consortile a r.l. CIRCONDARIO ETNEO

Visto:
il R.U.P.
Arch. Mirko Ficarra

Raggruppamento temporaneo:

INTEGRATED ENGINEERING CONSORTIUM — *CONSORTILE MANDATARIA - s.c.a.r.l.*

CIVIL DESIGN GROUP C.D.G. INGEGNERIA — *CONSORZIATE ESECUTRICI - s.r.l.*

N.E.tec. Network Engineering Technology Consortium

orion PROGETTI — *SOCIETÀ MANDANTE - s.r.l.*

DATA: --/--/--

Elaborati grafici

Profili delle opere e dei terreni su cui esse insistono
Tombini

codice progetto	nome file	REVISIONE	SCALA
progetto: F I L I 2 4 — liv. prog.: E — n. prog.: 0 0 0 1	T00_EG00_GEN_PL08_B.dwg — codice elab.: T 0 0 — opera/ progr.: E G 0 0 — ambito/progr.: — cod. disciplina: G E N — cod. tipo elab.: P L 0 8	B	1:100

REV.	MOTIVO DELLA REVISIONE	DATA	REDATTO	VERIFICATO	APPROVATO
B	Seconda emissione	Settembre 2024	geom. F. Morgano	PhD Ing. I. Cavaretta	Ing. L. Gangitano
A	Prima emissione	Luglio2024	geom. F. Morgano	PhD Ing. I. Cavaretta	Ing. L. Gangitano